












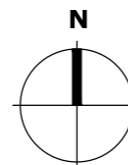


## Festsetzungen durch Planzeichen

-  **Baugrenze**
-  **Abgrenzung unterschiedlicher Nutzungen**
-  **Geltungsbereich**
-  **private Grünfläche**
-  **Baum zu pflanzen (Standort variabel)**
-  **Sträucher|Hecken zu pflanzen**
- GRZ 0,3** **Grundflächenzahl (als Höchstmaß)**
-  **Geschossflächenzahl (als Höchstmaß)**
-  **Bemaßung in m**

## Hinweise

-  **bestehende Gebäude**
-  **geplante Gebäude**
-  **bestehende Grundstücksgrenzen**
-  **vorgeschlagene Grundstücksgrenzen**
- 807/17** **Flurstücksnummer**
-  **festgesetztes Überschwemmungsgebiet**



**Gemeinde  
Bachingen**

**Gemeinde Bachingen a.d.Brenz**

**Einbeziehungssatzung nach  
§ 34 Abs. 4 Satz 1 Nr. 3 BauGB  
"Am Gänseck"**

Gemeinde Bachingen a.d.Brenz  
- vertreten durch  
Herrn 1. Bürgermeister  
Roland Grandel -  
Hauptstraße 15  
89431 Bachingen


### Planzeichnung

Planstand 13.02.2019,  
redaktionell geändert am 19.03.2020,  
Satzungsbeschluss 19.03.2020

### Satzungsbeschluss

Der Gemeinderat der Gemeinde Bachingen  
hat in der Sitzung vom 19.03.2020  
die Einbeziehungssatzung „Am Gänseck“  
in der Fassung vom 13.02.2019,  
redaktionell geändert am 19.03.2020,  
beschlossen (§ 34 (4) Satz 1 Nr. 3 BauGB).

Bachingen, 08.04.2020

  
.....  
Roland Grandel, 1. Bürgermeister

blatter • burger GbR  
Hauptstraße 43  
89423 Gundelfingen

Fon 09073 | 92 10 580  
Fax 09073 | 92 10 586  
info@blatterburger.de  
www.blatterburger.de

**Planzeichnung: Maßstab 1:1.000**

Plangrundlage: Bayerische Vermessungsverwaltung