



## Gemeinde Haunsheim

### Bebauungsplan "Auf der Schanz - 1. Änderung"

Gemeinde Haunsheim  
- vertreten durch  
Herrn 1. Bürgermeister  
Christoph Mettel -  
Hauptstraße 29  
89437 Haunsheim

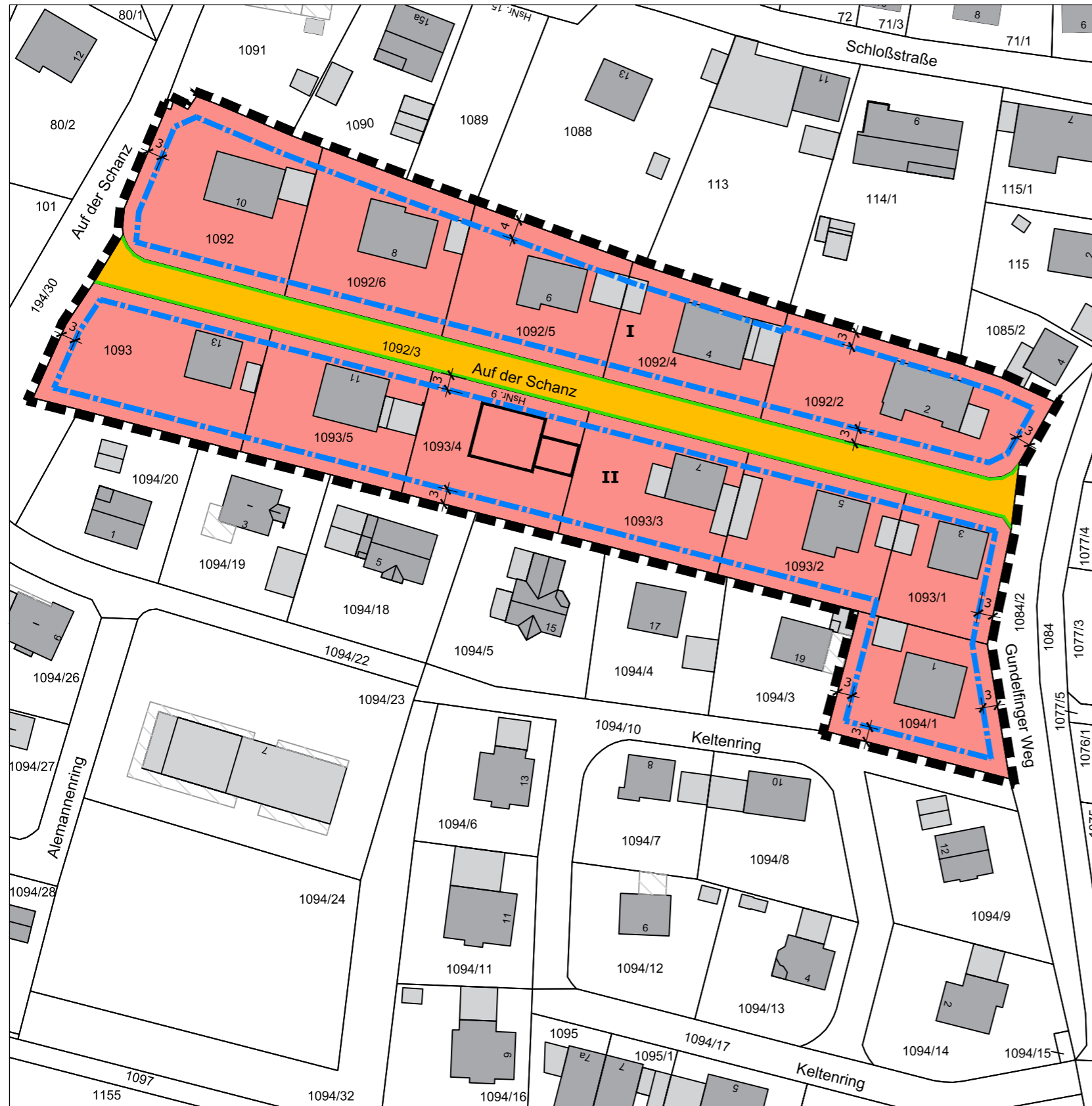
**Planzeichnung**  
Planstand 24.06.2021,  
redaktionell geändert am 14.07.2022,  
Satzungsbeschluss 14.07.2022

**Satzungsbeschluss**  
Der Gemeinderat der  
Gemeinde Haunsheim  
hat in der Sitzung vom 14.07.2022  
den Bebauungsplan  
"Auf der Schanz - 1. Änderung"  
in der Fassung vom 24.06.2021,  
redaktionell geändert am 14.07.2022,  
beschlossen (§ 10 (1) BauGB).





Haunsheim, 18.07.2022  
  
Christoph Mettel, 1. Bürgermeister

Planverfasser:  
blatter • burger GbR  
Hauptstraße 43  
89423 Gundelfingen





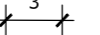
Fon 09073 | 92 10 580  
Fax 09073 | 92 10 586  
info@blatterburger.de  
www.blatterburger.de



### Festsetzungen durch Planzeichen

- WA** Allgemeines Wohngebiet (§4 BauNVO)
- I, II** Anzahl der Vollgeschosse (als Höchstmaß)
-  Baugrenze
-  Straßenverkehrsfläche
-  Straßenbegrenzungslinie, auch gegenüber Verkehrsflächen besonderer Zweckbestimmung
-  Grenze des räumlichen Geltungsbereichs

### Hinweise

-  bestehende Wohngebäude
-  bestehende Nebengebäude
-  vorgeschlagene Gebäude
-  bestehende Grundstücksgrenzen
- 1092 Flurstücksnummer
-  Maßzahlen in Meter

Planzeichnung Maßstab 1:1.000

Plangrundlage: Bayerische Vermessungsverwaltung

